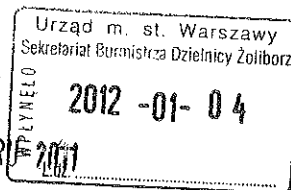


P. W. Firlej

P. Kowalczyk  
04.01.2012





Warszawa, dnia 28 GR



**ZARZĄD DRÓG MIEJSKICH**


ul. Chmielna 120  
00-801 Warszawa  
tel. 22 55 89 000 fax. 620 91 71  
e-mail: zdm@zdm.waw.pl



UD-XVIII-KO-WOM/74/12 2012-01-03 Kuśmierska

Pan Krzysztof Bugła  
Burmistrz Dzielnicy Żoliborz  
ul. Słowackiego 6/8  
01-627 Warszawa

ZDM-ZTOR-IO-ETR-5512-5482-2-11



*Szanowny Panie Burmistrzu*

W odpowiedzi na interpelację nr 54/2011 Pani Donaty Rapackiej Radnej Dzielnicy Żoliborz przesłaną przy piśmie sygn. UD XVIII-WIR-MKO-7226-57-2-11 Zarząd Dróg Miejskich informuje że ul. Słowackiego ma kategorię drogi powiatowej klasy głównej. Natężenie pojazdów w szczycie komunikacyjnym na omawianej ulicy wynosi bez mała 1500 p.u/h. Na ww. ulicy, na odcinku około 800 m tj. od ul. Popiełuszki do pl. Wilsona zlokalizowane są przejścia dla pieszych przy skrzyżowaniach z następującymi ulicami:

1. z ul. Popiełuszki – przejście dla pieszych w poziomie jezdni, z sygnalizacją świetlną,
2. z ul. H. Czaki – przejście dla pieszych w poziomie jezdni, bez sygnalizacji świetlnej,
3. z ul. Krechowiecką - przejście dla pieszych w poziomie jezdni, z sygnalizacją świetlną,
4. przed ul. P.Suzina – przejście dla pieszych w poziomie jezdni, z sygnalizacją świetlną,
5. za ul. P.Suzina – przejście dla pieszych w poziomie jezdni, z sygnalizacją świetlną,
6. na odcinku między ulicami Filarecką i T. Toeplitza - przejście dla pieszych bezkolizyjne podziemne (tunel) wyposażone w windę osobową,
7. przed placem T.W. Wilsona - przejście dla pieszych w poziomie jezdni, z sygnalizacją świetlną.

W związku z powyższym, zgodnie z Rozporządzeniem Ministra Transportu i Gospodarki Morskiej z dnia 2 marca 1999 r. w sprawie warunków technicznych, jakim powinny odpowiadać drogi publiczne i ich usytuowanie, wyznaczenie dodatkowego przejścia jest bezzasadne.

*Z powrotem*

**Z-ca DYREKTORA**  
*Michał Trzcinski*